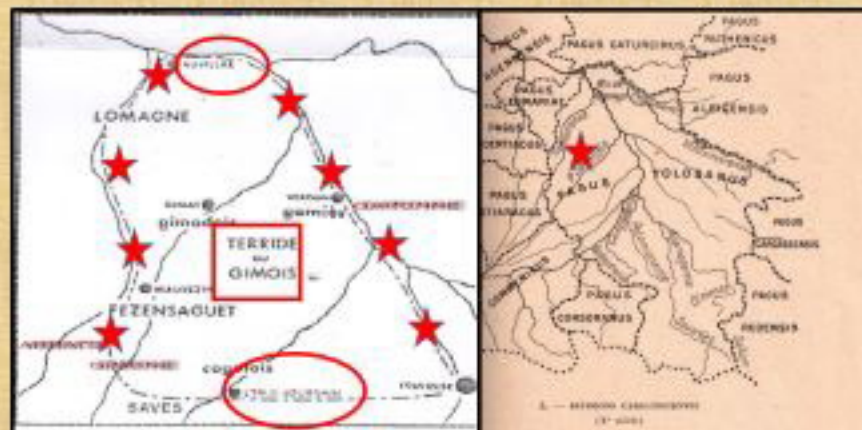


# Le cadre géographique et physique de la Gascogne Toulousaine au XIII<sup>ème</sup> siècle



C'est une région, qui constitue une entité historique propre, que certain nomme « **la Gascogne Toulousaine** ».  
Comprise entre l'Arrats à l'ouest, et la Garonne à l'est, entre L'Isle Jourdain au sud, Auch au Nord.

**Au X<sup>ème</sup> siècle carolingien** Elle est rattachée au diocèse de Toulouse et donc au «**pagus Tolosanus** »/  
Dès le XI<sup>ème</sup> siècle ça deviendra le territoire du Savès, et du Gimoes entre Save et Gimone distinct du Toulousain.

Thil et Bretx se trouvent sur les hautes terrasses de la Garonne, ainsi que la forêt de Bouconne.



- Cette carte, nous en donne les limites, au cours des siècles.
- Zone tampon entre l'Aquitaine et le Narbonnais à l'époque Romaine, les bois et forêt servaient de barrière naturelle entre *Tolosates*, peuplade autour de Toulouse et les *Ausci*, peuplade autour d'Auch
- Zone tampon entre Guyenne et Languedoc, entre zone d'influence Anglaises et zone d'influence Française tout au long du moyen-âge
- Le tracée de la Gascogne actuelle reprend, les limites linguistiques de l'ancien régime entre Gascon et Languedocien.
- Cette région est Gasconne par ses influences ethniques et linguistiques, et Languedocienne par ses attirances politiques et économiques;

## Entre Languedoc et Guyenne



Cette borne située au lieu dit « Croix d'Alliez » à Mondonville date de l'ancien régime .

Elle délimitait la Gascogne rattachée à la Guyenne et le Toulousain rattaché au Languedoc.

Elle met Mondonville en Gascogne et Cornebarrieu en Languedoc.

En continuant on trouve Grenade en Gascogne et Saint Caprais en Languedoc.

## les grandes voies de communication et les échanges commerciaux

Table de Peutinger  
une copie du xiii<sup>e</sup> siècle  
d'une ancienne carte  
romaine



En Gascogne Toulousaine, seul L'Isle Jourdain et peut être Verdun aurait constitué une cité.

La présence de route a pu organiser géographiquement la mise en valeur des terres, en favorisant l'implantation des grands domaines Gallo-romain et les échanges commerciaux tournaient naturellement et principalement vers Toulouse. Les hautes terrasses garonnaises, très boisée, ont du quelque peu, gêner les échanges avec l'Aquitaine.

Néanmoins il y avait 3 voies vers Agen : par Auch, Lectoure et Auch, la voie principale Toulouse - Auch par L'Isle Jourdain, une voie secondaire Toulouse-Lectoure par Brignemont et Sarran, et probablement une voie Toulouse -Agen longeant la Garonne.

Cette dernière n'est pas représentée sur la Table de Peutinger, car certainement plus tardive.



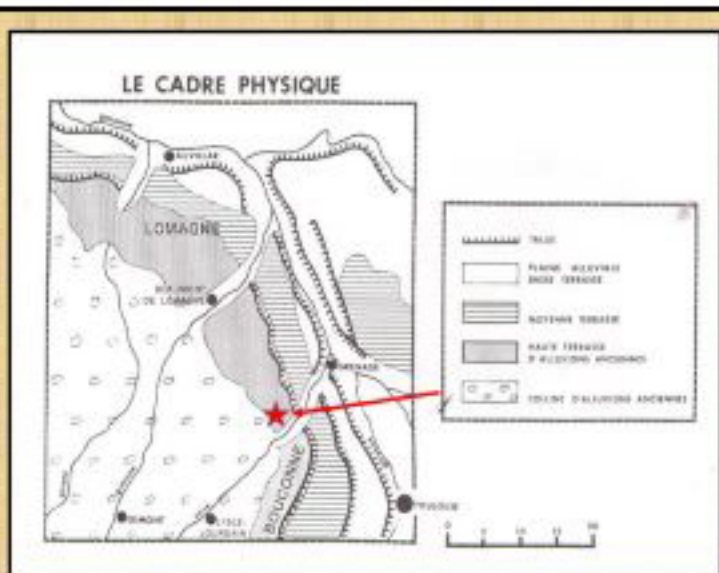
## LA GASCOGNE TOULOUSAINE DANS L'HISTOIRE



C'est une région entre deux mondes  
 Aux marges du Languedoc et de la Gasconne , dans le coude de la Garonne , à l'ouest de Toulouse , la Gasconne toulousaine a connu un quasi-oubli pendant un demi millénaire , du VIe au XIe siècle.

En préface de l'ouvrage de Mireille Mousnier : La Gasconne toulousaine aux XIIe –XIIIe siècles, Pierre Bonnassie écrit :

*«Toulouse lui tourne ostensiblement le dos, attirée par les horizons plus radieux de la Septimanie ou du bas-Rhône. Longtemps fort peu toulousaine, cette contrée est elle du moins gasconne? Linguistiquement, c'est sûr, par contre, jamais elle ne s'est intégrée à un quelconque ensemble politique gascon, Auch est trop éloignée et si peu attractive »(\*)*



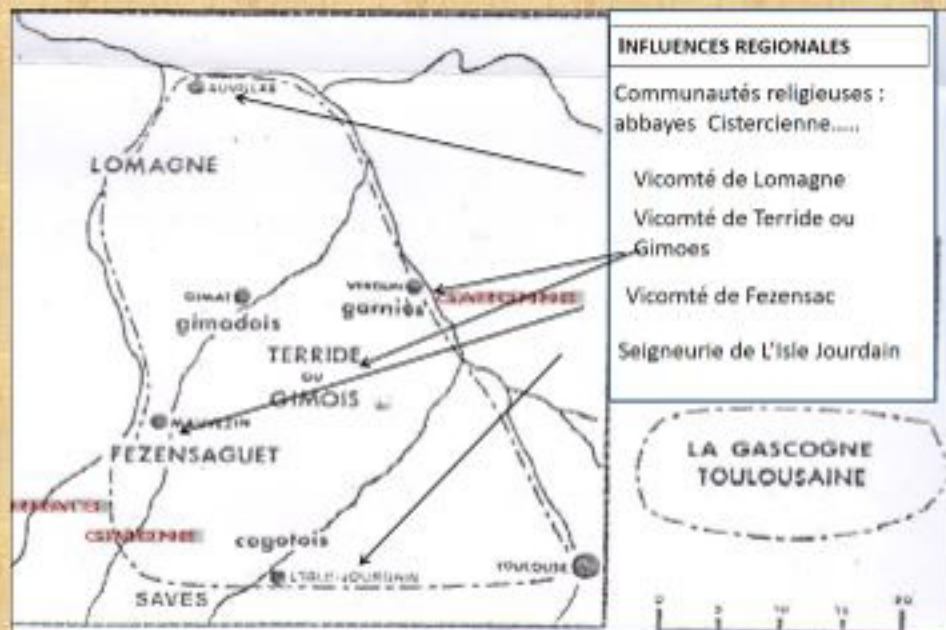
L'occupation agricole n'est avérée que sur les dernières terrasses garonnaises ou les rives de l'Arratz, de la Gimone, et de la Save .

Au-delà, beaucoup de terres boisées sont inemployées et peu mises en valeur.

Les déboisements commencés dès le Xe siècle en Languedoc, ne seront significatifs que plus tard dans nos régions.

Avant le XIe siècle c'est une région pauvre et marginale, qui a laissé peu de traces dans l'histoire du Languedoc.

C'est à partir du XIIe et surtout du XIIIe siècle, que les seigneurs de L'Isle Jourdain ont laissé des archives intéressantes et en particulier les chartes de coutumes.



Cadre de la Gasconne Toulousaine au bas moyen-âge

Source : Mireille MOUSNIER « La Gasconne Toulousaine »

Au bas moyen-âge les influences régionales principales sont celles de la Seigneurie de l'Isle Jourdain, de la vicomté de Fezensac, de la Vicomté de Terride ou Gimoes autour de Gimont et de Verdun sur Garonne, de la Vicomté de Lomagne autour d'Auvillar et bien entendu celles des communautés religieuses et en particulier des abbayes Cisterciennes de Grand Selve, de Belleperjette et de Gimont.

**PATRIMOINE DE LA FAMILLE DE L'ISLE  
EN GASCOGNE  
FIN XII<sup>ème</sup> - DEBUT XIII<sup>ème</sup> SIECLE**



• Source : Mireille  
MOUSNIER « La  
Gascogne  
Toulousaine

Bretx et Thil , propriétés des Vicomtes de Terride et du Gimoes au XI<sup>e</sup> siècle sont apportées en dot à Bernard Jourdain de L'Isle par Escaronne, fille du vicomte de Terride vers 1189.

Ces deux villages resteront dans le comté de L'Isle Jourdain en Gascogne Toulousaine, jusqu'à la révolution Française.

**FIN**